

ZEICHENERKLÄRUNG  
=====

ART DER BAULICHEN NUTZUNG

MD Dorfgebiet


MAß DER BAULICHEN NUTZUNG

- z.B. I Zahl der Vollgeschosse als Höchstgrenze
- z.B. 0,4 Grundflächenzahl
- z.B. (0,8) Geschoßflächenzahl



BAUWEISE, BAUGRENZEN

- O offene Bauweise
- Baugrenze

Flächen für die Landwirtschaft und für die Forstwirtschaft

 Flächen für die Landwirtschaft

SONSTIGE PLANZEICHEN

-  Grenze des räumlichen Geltungsbereiches des von der Änderung betroffenen Gebietes
-  Abgrenzung des unterschiedlichen Maßes der baulichen Nutzung

STADT SCHLEIDEN

BEBAUUNGSPLAN NR. 60  
BRONSFELD - ORTSLAGE

Gem. Bronsfeld

VEREINFACHTE ÄNDERUNG NR. 4  
nach § 13 BauGB

Flur 4

Grundstück 114, 115

~~Maßstab 1:500~~  
ohne Maßstab