

ZEICHENERKLÄRUNG

Art der baulichen Nutzung

MD Dorfgebiet

Maß der baulichen Nutzung

0,4 Grundflächenzahl

II Zahl der Vollgeschosse als Höchstgrenze


Als Maß der baulichen Nutzung gelten die Höchstwerte der Baunutzungsverordnung.

Bauweise, Baugrenzen


0 Offene Bauweise

--- Baugrenze


Flächen für die Landwirtschaft und Forstwirtschaft

 Flächen für die Landwirtschaft

Sonstige Planzeichen

 Grenze des räumlichen Geltungsbereichs des von der Änderung betroffenen Gebietes

z.B. 32 Hausnummer

 Erweiterung der überbaubaren Grundstücksfläche

Gemarkung Harperscheid,

Flur 1,

Nr. 44,

Maßstab 1 : 1000

STADT SCHLEIDEN  
 BEBAUUNGSPLAN NR. 48  
 HARPERSCHIED  
 VEREINFACHTE ÄNDERUNG NR. 4  
 NACH § 13 BBodG