

Zeichenerklärung

Art der baulichen Nutzung

MD Dorfgebiet

Maß der baulichen Nutzung

II Zahl der Vollgeschosse als Höchstgrenze

0,4 Grundflächenzahl

(0,8) Geschoßflächenzahl


Bauweise, Baugrenzen

o Offene Bauweise


— · — · — · Baugrenze

* — · — * Baugrenze entfällt

Flächen für die Landwirtschaft und für die Forstwirtschaft

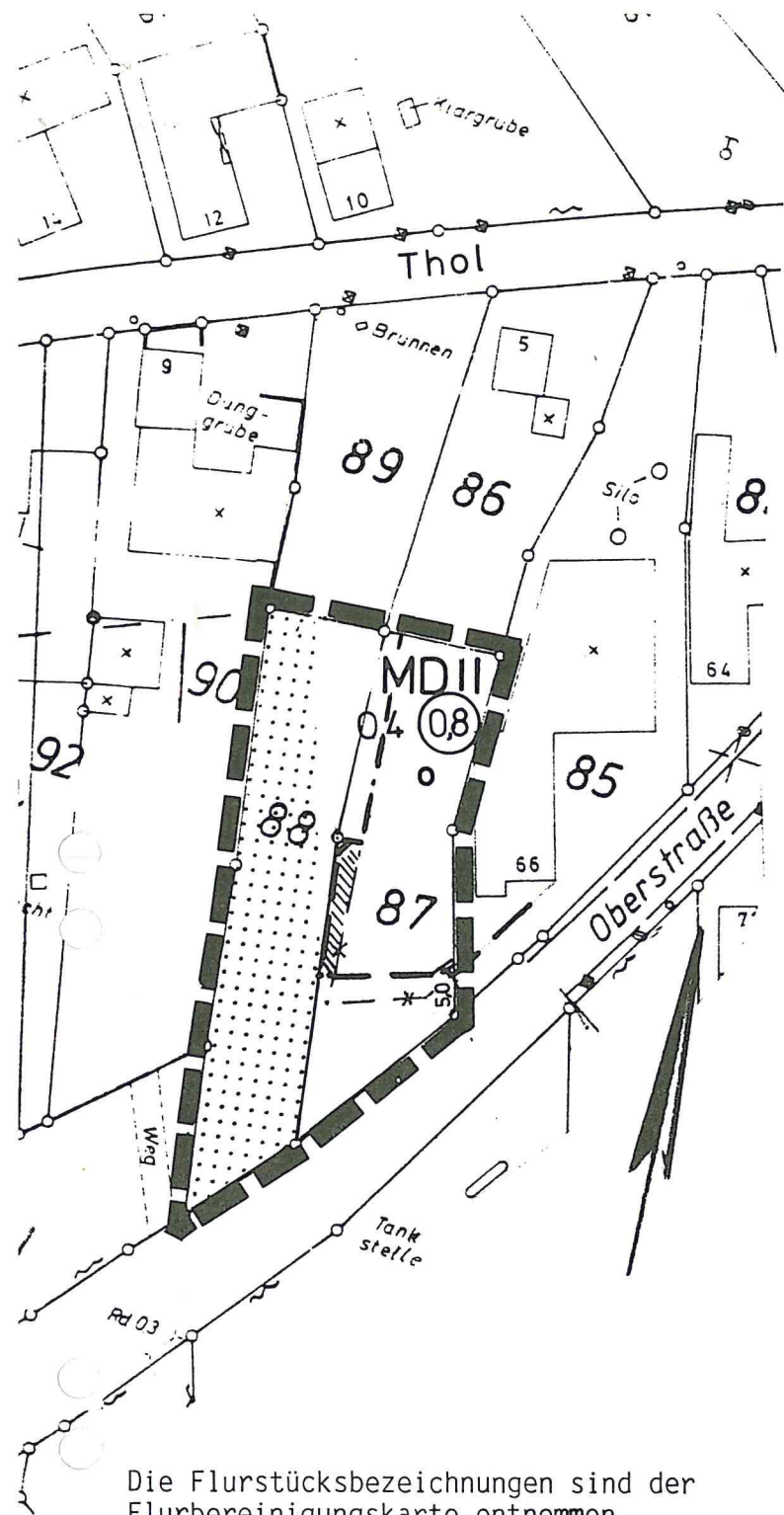
 Flächen für die Landwirtschaft

Sonstige Planzeichen

 Grenze des räumlichen Geltungsbereiches des von der Änderung betroffenen Gebiets

z. B. 66 Hausnummer

 Erweiterung der überbaubaren Grundstücksflächen



Die Flurstücksbezeichnungen sind der Flurbereinigungskarte entnommen.

Gemarkung Dreiborn

Flur 57

Flurstücke 87 und 88

ungef. Maßstab 1 : 1000

STADT SCHLEIDEN BEBAUUNGSPLAN NR. 42

DREIBORN

VEREINFACHTE ÄNDERUNG NR. 6
NACH § 13 BBauG