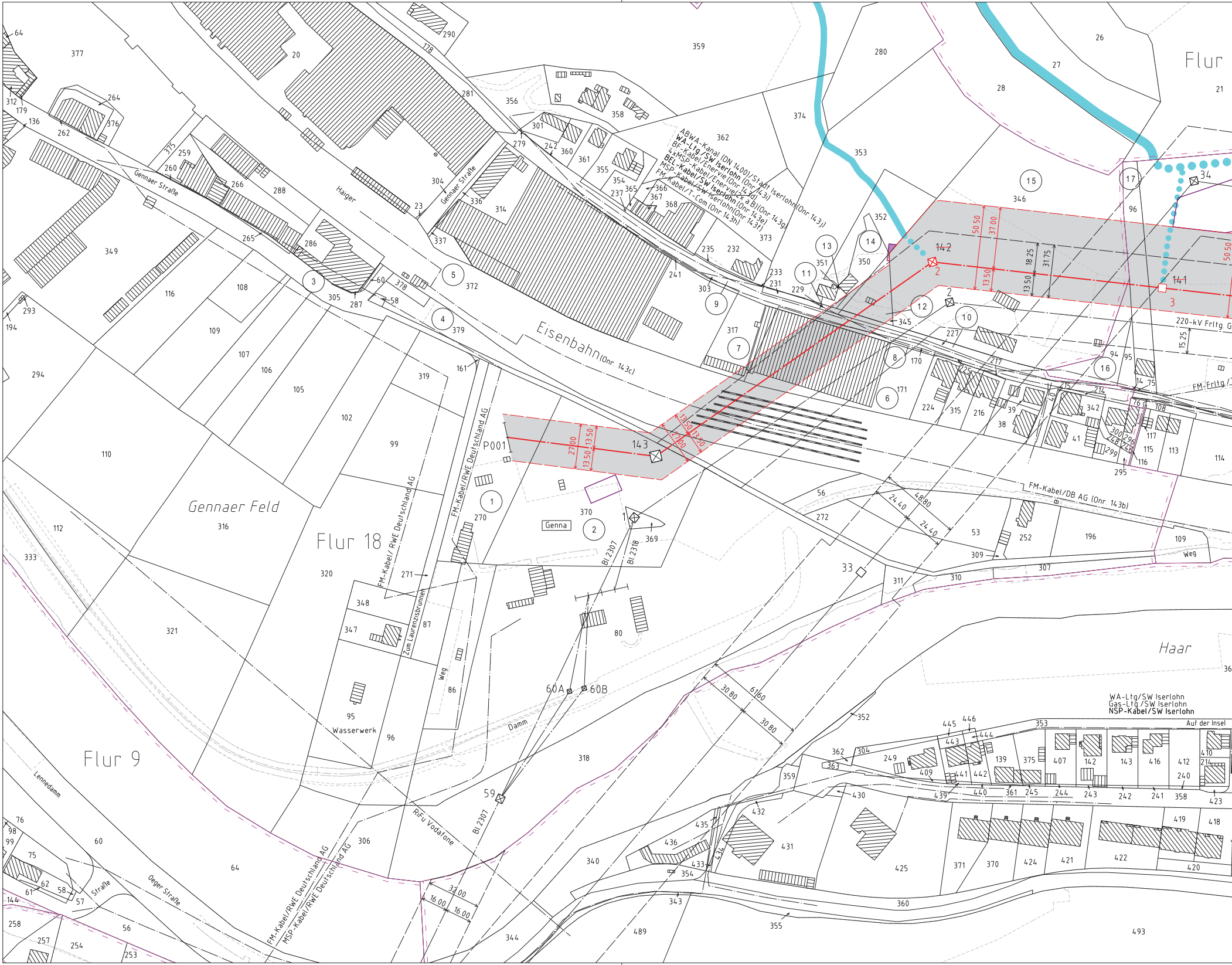
Flur 18
Flur 9
Flur
Gennaer Feld
Haar
Eisenbahn (Onr. 143c)
Gennaer Straße
Haiger
Genna
Wasserwerk
Damm
Weg
Zum Laurenzisbrunnen
Lennedamm
Oeger Straße
Straße
Auf der Insel
ABWA-Kanal (DN 1400)/Stadt Iserlohn (Onr. 143j)
WA-Ltg./SW Iserlohn (Onr. 143i)
BF-Kabel/Enervie (Onr. 143d)
4xMSP-Kabel/Enervie (2x a.B) (Onr. 143g)
BEL-Kabel/SW Iserlohn (Onr. 143e)
MSP-Kabel/SW Iserlohn (Onr. 143f)
FM-Kabel/T-Com (Onr. 143h)
FM-Kabel/DB AG (Onr. 143b)
FM-Kabel/RWE Deutschland AG
FM-Kabel/ RWE Deutschland AG
FM-Kabel/RWE Deutschland AG
MSP-Kabel/RWE Deutschland AG
RiFu Vodafone
220-kV Frltg
FM-Frltg
WA-Ltg/SW Iserlohn
Gas-Ltg./SW Iserlohn
NSP-Kabel/SW Iserlohn
Bl 2307
Bl 2318
Bl 2307
P001
143
142
141
34
33
59
60A
60B
1
2
3
1
2
3
4
5
6
7
8
9
10
11
12
13
14
15
16
17
50.50
37.00
18.25
31.75
13.50
13.50
50.50
15.25
27.00
13.50
13.50
13.50
27.00
13.50
24.40
48.80
24.40
61.60
30.80
30.80
32.00
16.00
16.00

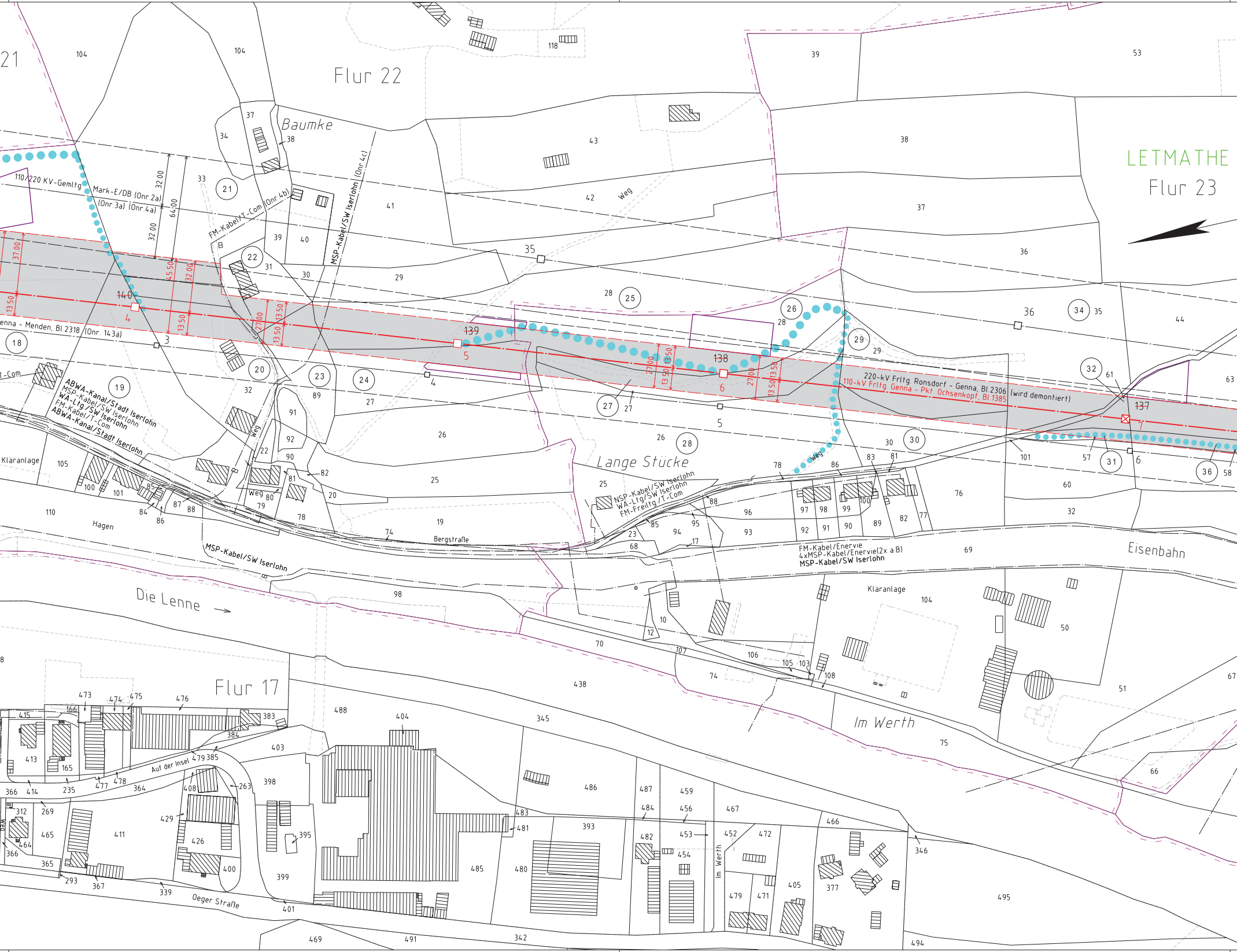

Flur 22
LETMATHE
Flur 23
Flur 17
21
Baumke
Lange Stücke
Im Werth
Die Lenne
Eisenbahn
Klaranlage
Hagen
Bergstraße
Auf der Insel
Oeger Straße
Im Werth
Weg
110/220 KV-Gemltg
Mark-E/DB (Onr 2a)
(Onr 3a) (Onr 4a)
FM-Kabel/T-Com (Onr 4b)
MSP-Kabel/SW Iserlohn (Onr 4c)
enna - Menden, Bl 2318 (Onr 143a)
ABWA-Kanal/Stadt Iserlohn
MSP-Kabel/SW Iserlohn
WA-Ltg/SW Iserlohn
FM-Kabel/T-Com
ABWA-Kanal/Stadt Iserlohn
NSP-Kabel/SW Iserlohn
WA-Ltg/SW Iserlohn
FM-Freiltg./T-Com
MSP-Kabel/SW Iserlohn
FM-Kabel/Enervie
4xMSP-Kabel/Enervie(2x a B)
MSP-Kabel/SW Iserlohn
220-kV Frltg. Ronsdorf - Genna, Bl 2306 (wird demontiert)
110-kV Frltg. Genna - Pkt. Ochsenkopf, Bl 1385
140
139
138
137
3
4
5
6
7
35
36
32 00
64 00
37 00
45 50
32 00
27 00
13 50
18
19
20
21
22
23
24
25
26
27
28
29
30
31
32
34
36

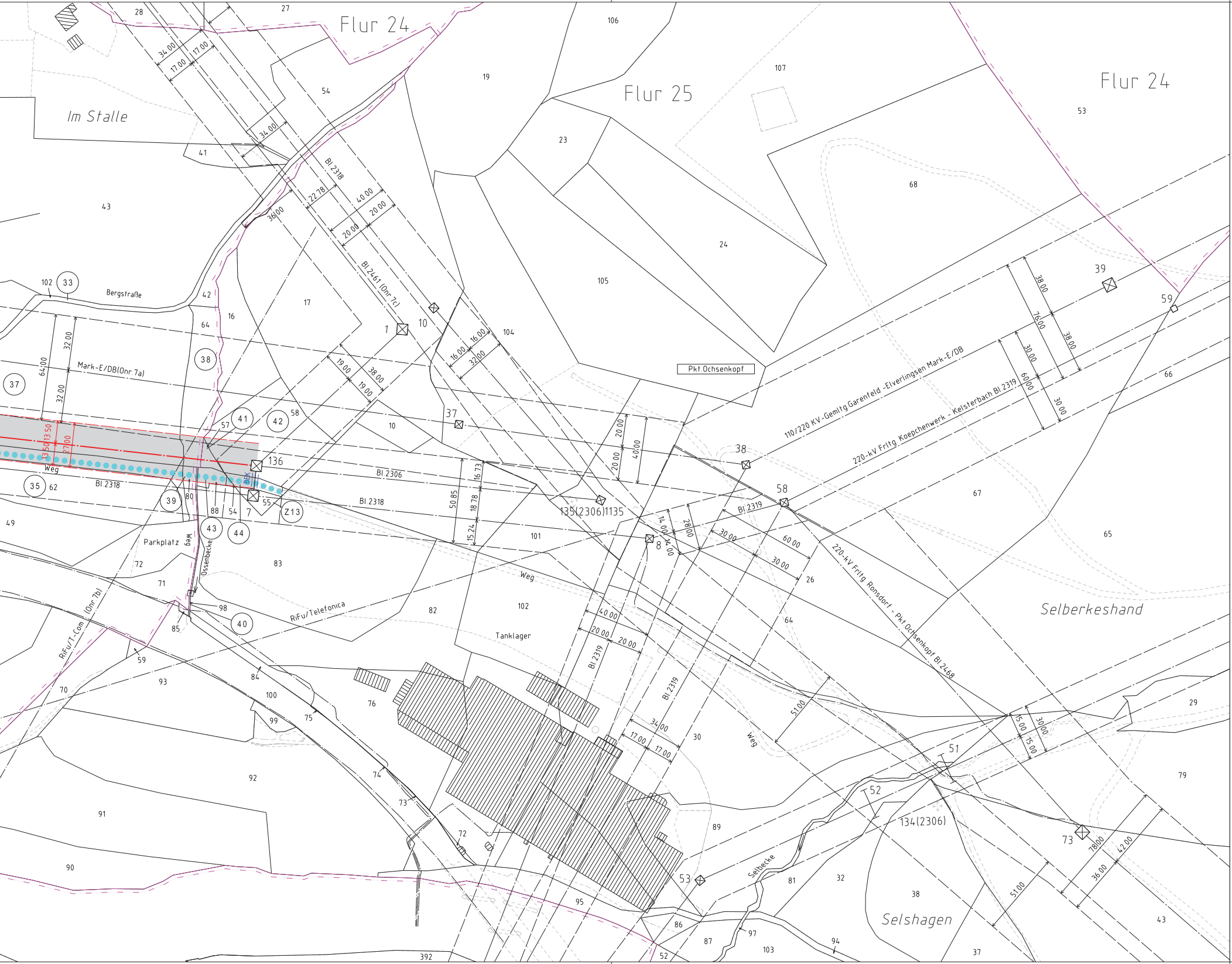
Flur 24
Flur 25
Flur 24
Im Stalle
Bergstraße
Mark-E/DB(Onr.7a)
Bl.2318
Bl.2461 (Onr.7c)
Bl.2306
Bl.2318
Bl.2319
Bl.2319
Bl.2319
Pkt.Ochsenkopf
110/220 KV-Gemltg Garenfeld -Elverlingsen Mark-E/DB
220-kV Frltg Koepchenwerk - Kelsterbach Bl.2319
220-kV Frltg Ronsdorf - Pkt.Ochsenkopf Bl.2468
135(2306)1135
134(2306)
Selberkeshand
Selshagen
Parkplatz
Weg
Weg
Weg
Weg
Ossenbecke
Selbecke
RiFu/Telefonica
RiFu/T-Com (Onr.7b)
Tanklager
BOK
Z13
1
10
37
38
39
58
59
8
136
7
51
52
53
73
33
35
37
38
39
40
41
42
43
44
34.00
17.00
34.00
17.00
34.00
22.78
36.00
40.00
20.00
20.00
16.00
16.00
32.00
19.00
38.00
19.00
64.00
32.00
32.00
13.50
13.50
27.00
50.85
16.73
18.78
15.24
20.00
20.00
40.00
14.00
14.00
28.00
30.00
60.00
30.00
38.00
76.00
38.00
30.00
60.00
30.00
40.00
20.00
20.00
34.00
17.00
17.00
51.00
15.00
30.00
15.00
78.00
42.00
36.00
51.00
28
27
106
107
19
54
53
23
68
24
105
41
43
102
42
16
17
64
104
10
58
57
66
67
65
62
49
80
88
54
55
101
83
72
71
98
85
82
102
26
64
59
93
84
100
99
75
76
70
92
91
74
73
72
90
30
89
29
79
95
86
87
97
52
103
94
81
32
38
37
43
392

Legende

— — — — — —	Staatsgrenze
— — — — — —	Landesgrenze
—·—·—·—·—	Reg.- Bez. Grenze
– – – – – – –	Kreisgrenze
– – – – – – –	Gemeindegrenze
– – – – – – –	Gemarkungsgrenze
–·–·–·–·–	Flurgrenze
———·———	Hochspannungsfreileitung (Bestand)
———·———	Hochspannungsfreileitung (Planung)
—✕—·—✕—·—✕—	Hochspannungsfreileitung (Bestand) wird demontiert
☐ ☒	Trag-/ Abspannmast (Bestand)
☐ ☒	Trag- / Abspannmast (geplant)
☒ ☒	Trag-/ Abspannmast (Bestand) wird demontiert
....	Hochspannungskabel geplant
①	laufende Nr. der vom Schutzstreifen betroffenen Flurstücke in der Gemarkung
(Z1)	laufende Nr. der ausschließlich von Zuwegung oder Arbeitsflächen betroffenen Flurstücke in der Gemarkung
(ONr.1a)	Objektnummer lt. Kreuzungsverzeichnis
———·———	Versorgungsleitung
– – – – – – –	Planung/ Flächenausweisung nachrichtlich übernommen
– – – – – – –	Topographie nachrichtlich übernommen
— — — — — —	Schutzstreifenrand
Für die geplante Freileitung zu beschränkende Grundstücksfläche	Schutzstreifen (innerhalb der im Plankopf grün dargestellten Gemarkung)
☐	temporäre Arbeitsfläche außerhalb des Schutzstreifens auf Flurstücken mit Schutzstreifeninanspruchname
■	temporäre Arbeitsfläche auf Flurstücken ohne Schutzstreifeninanspruchnahme
● ● ● ● ● ● ● ●	Zuwegung auf Flurstücken mit Schutzstreifeninanspruchnahme
▬▬▬▬	Zuwegung auf Flurstücken ohne Schutzstreifeninanspruchnahme
☒—☒	provisorischer Mast
— — — — — —	Rand der für das Provisorium benötigte Fläche
———·———	Achse Provisorium

Anlage 7.1.1-1

WESTNETZ

Neubau einer 110-kV-Leitung zwischen Genna - Pkt. Ochsenkopf

110-kV-Hochspannungsfreileitung Genna - Pkt. Ochsenkopf, Bl.1385

Lageplan 1:2000

von Mast Nr. P001 bis Mast Nr. 2306/136

GEMARKUNG	:	LETMATHE
Gemeinde	:	Iserlohn
Kreis	:	Märkischer Kreis
Reg.-Bez.	:	Arnsberg
Land	:	Nordrhein-Westfalen
Katasteramt	:	Märkischer Kreis
Grundbuchamt	:	Iserlohn

Auslegungsvermerk der Gemeinde
(Anhörungsverfahren § 43a EnWG i.V.m. § 73 VwVfG)

Der Plan hat ausgelegen in der Zeit vom .... 20 ....
bis .... 20 ....

in der Gemeinde ....

Gemeinde

Siegel

Planfeststellungsvermerk der Planfeststellungsbehörde

Nach § 43b EnWG i.V.m. § 74 VwVfG planfestgestellt durch Beschluss vom .... 20 ....

Planfeststellungsbehörde

Siegel

Auslegungsvermerk der Gemeinde
(Planfeststellungsbeschluss und festgestellter Plan (§ 43b EnWG i.V.m. § 74 VwVfG))

Der Planfeststellungsbeschluss und Ausfertigung des festgestellten Planes haben ausgelegen in der Zeit vom .... 20 ....
bis .... 20 ....

in der Gemeinde ....

Gemeinde

Siegel

Stand:	07.08.2014	09:05:37
Erstellt:	02.06.2014	14:36:18

imp

WESTNETZ

Westnetz GmbH
DRW-S-L