
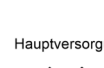
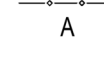

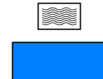






ZEICHENERKLÄRUNG

-  Geltungsbereich
-  Wohnbauflächen
-  Sondergebiet mit Zweckbestimmung
-  Flächen für den Gemeinbedarf
-  Überörtliche und örtliche Hauptverkehrsstraßen
-  Flächen für Versorgungsanlagen, für die Abfallentsorgung und Abwasserbeseitigung sowie für Ablagerungen (§5 Abs. 2 Nr.4 und Abs. 4, § 9 Abs. 1 Nr. 12, 14 und Abs. 6 BauGB)
-  Abwasser
-  Abwasser
-  Abwasser
-  Grünflächen
-  Badeplatz, Freibad
-  Wasserflächen
-  Flächen für die Landwirtschaft
-  Flächen für Wald
-  Umgrenzung von Flächen für Maßnahmen zum Schutz zur Pflege und Entwicklung von Natur und Landschaft (§ 5 Abs.2 Nr.10 und Abs.4, § 9 Abs.1 Nr.20 und Abs.6 BauGB)
-  Umgrenzung von Schutzgebieten und Schutzobjekten im Sinne des Naturschutzrechtes (§ 5 Abs.4, § 9 Abs.6 BauGB)
-  Landschaftsschutzgebiet
-  Landschaftsschutzgebiet
-  Landschaftsschutzgebiet

AUSZUG AUS DEM FLÄCHENNUTZUNGSPLAN
ANLAGE ZUR 45.FLÄCHENNUTZUNGSPLAN ÄNDERUNG
BESTAND

M. 1:5000