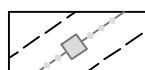

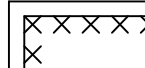

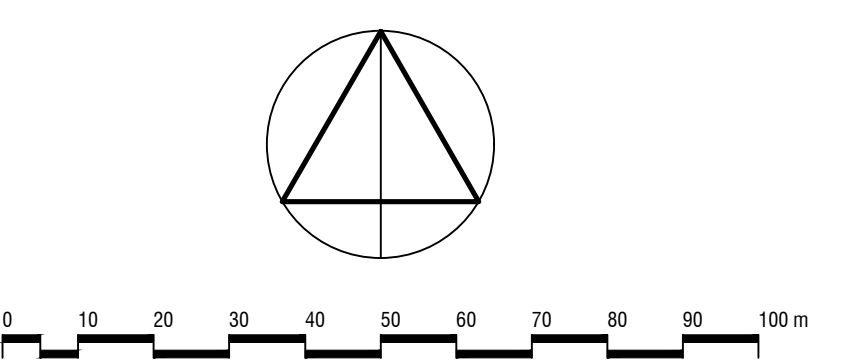


LEGENDE

-  Geltungsbereich Bebauungsplan Nr. 5
- BESTAND**
-  110-kV-Freileitung mit Mast und Schutzstreifen
-  Geltungsbereich Bebauungsplan Nr. 1 (sachliche Darstellung)
- SCHUTZGEBIETE**
-  Landschaftsschutzgebiet
- SONSTIGE FLÄCHEN**
-  Altablagerung "Hubertus I und II"
- FUNKTIONSEINHEITEN**
-  Gewerbegebiet
-  Verkehrsfläche
-  Private Grünfläche mit Bezeichnung
-  Flächen für Maßnahmen zum Anpflanzen von Bäumen, Sträuchern und sonstigen Bepflanzungen
-  Baugrenze



Bebauungsplan Nr. 1



PROJEKT: Bebauungsplan Nr. 5 "Gewerbegebiet zwischen BAB 1, B 266 und L 178 in Wißkirchen"			
SATZUNGSBEREICH:		Stadt Euskirchen Fachbereich 9	
AUFTRAGGEBER:		FRASERS PROPERTY FPE Asset Management GmbH & Co. KG	
PLANER:		LANDSCHAFT I BÜRO FÜR LANDSCHAFTEN UND GÄRTEN LANDSCHAFTSARCHITECTIN ANW BACHSTRASSE 22 · 50828 AACHEN TEL (0241) 50 00 07 · FAX (0241) 50 98 85	
PLANART: Landschaftspflegerischer Fachbeitrag Funktionseinheitenplan			
DATUM	NAME	ÄNDERUNG	MAßSTAB
			1 : 1.000
			BEARBEITET
			AU-RL
			DATUM
			05/22
			AUFLAGE
			4