

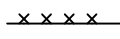












Zeichenerklärung

- | | | | | | |
|---|------------------------------|---|---|---|--|
|  | Geltungsbereich |  | Überörtliche und örtliche Hauptverkehrsstrassen |  | Umgrenzung der Flächen mit umweltgefährdenden Stoffen |
|  | Wohnbauflächen |  | Überörtliche und örtliche Hauptverkehrsstrassen - Planung |  | Umgrenzung der Flächen mit wasserrechtlichen Festsetzungen |
|  | Mischgebiet |  | Grünflächen | | |
|  | Flächen für den Gemeinbedarf |  | Friedhof | | |
|  | Öffentliche Verwaltung |  | Flächen zum Ausgleich im Sinne des § 1a Abs. 3 BauGB | | |
|  | Schule | | | | |

AUSZUG AUS DEM FLÄCHENNUTZUNGSPLAN
ANLAGE ZUR 36.FLÄCHENNUTZUNGSPLANÄNDERUNG
Bestand

M 1 : 5.000