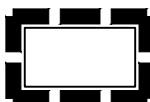










Zeichenerklärung

- | | | | |
|---|---|---|--|
|  | Geltungsbereich |  | Grünflächen |
|  | Wohnbauflächen |  | Wasserflächen |
|  | Gemischte Bauflächen |  | Umgrenzung von Flächen für die Wasserwirtschaft, den Hochwasserschutz und die Regelung des Wasserabflusses |
|  | Sondergebiet mit Zweckbestimmung | | |
|  | Flächen für den Gemeinbedarf | | |
|  | Überörtliche und örtliche Hauptverkehrsstrassen | | |

**AUSZUG AUS DEM FLÄCHENNUTZUNGSPLAN
ANLAGE ZUR 25. FLÄCHENNUTZUNGSPLANÄNDERUNG**

Bestand

M 1 : 5.000