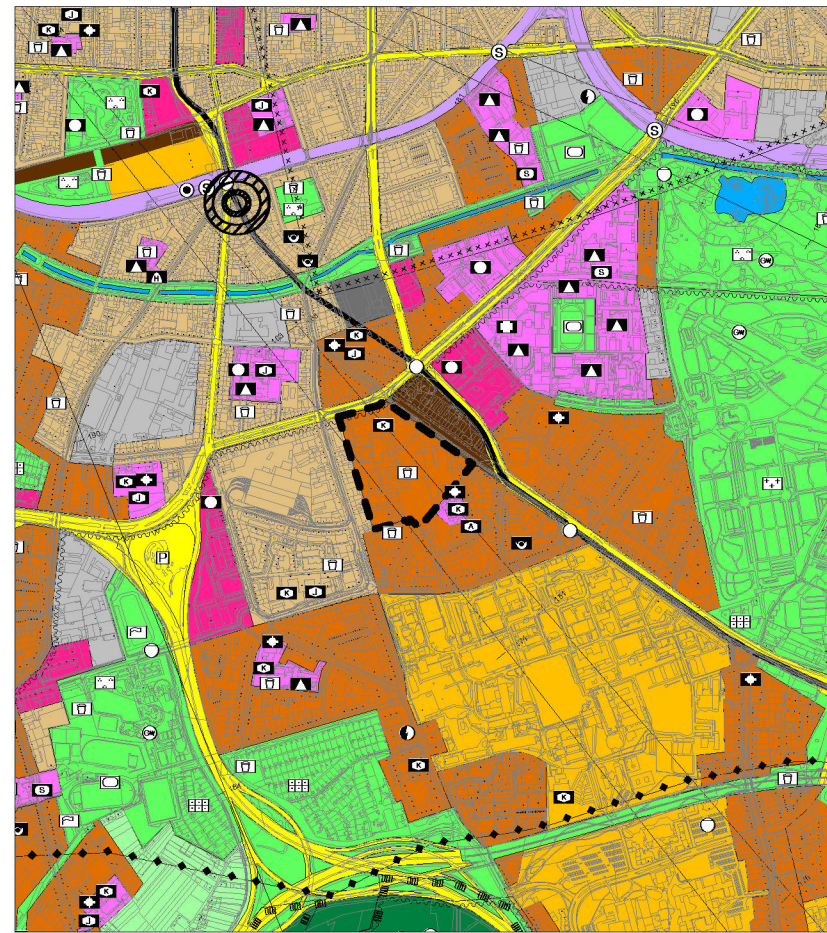


Bisherige Darstellung



Neue Darstellung

Landeshauptstadt Düsseldorf Flächennutzungsplanänderung Nr. 171 Südwestlich Witzelstraße

M 1 : 20 000

Planungsamt 61 / 22

Düsseldorf, den 24.01.2014

gez. Ruth Orzessek-Kruppa
Stellv. Leiterin des Stadtplanungsamtes

Landeshauptstadt Düsseldorf Flächennutzungsplan

M 1 : 20 000

Zeichenerklärung

Standort für zentrale Einrichtungen



Siedlungsschwerpunkt

Hauptversorgungs- und Hauptwasserleitungen

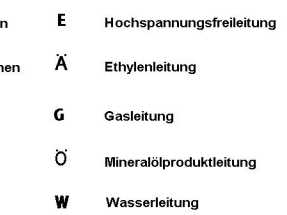


Oberirdische Leitung



Unterirdische Leitung

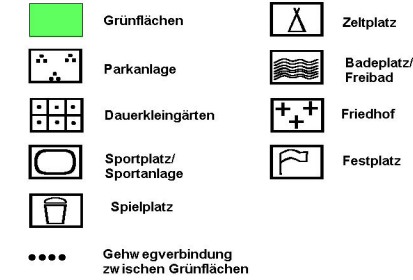
Art der baulichen Nutzung



Flächen für den Gemeinbedarf



Grünflächen

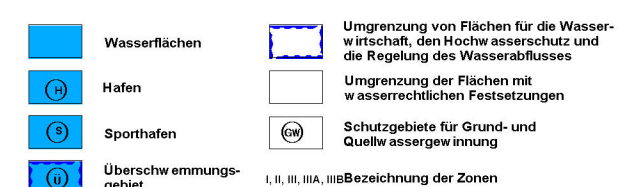


Gehwegverbindung zwischen Grünflächen

Flächen für den überörtlichen Verkehr und für die örtlichen Hauptverkehrszüge



Wasserflächen u. Flächen für die Wasserwirtschaft, den Hochwasserschutz u. die Regelung des Wasserabflusses



Flächen für Aufschüttungen



Umgrenzung der Flächen für Aufschüttungen

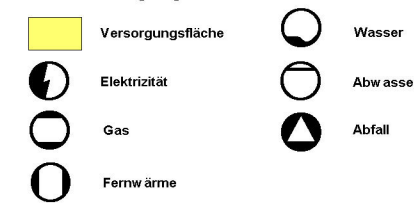
Flächen für Land- u. Forstwirtschaft



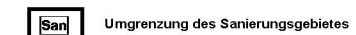
Planungen, Nutzungsregelungen und Massnahmen zum Schutz, zur Pflege und zur Entwicklung der Landschaft



Flächen für Versorgungsanlagen, für die Verwertung oder Beseitigung von Abwasser u. festen Stoffen



Sanierungsgebiete



Umgrenzung des Sanierungsgebietes

Weitere Darstellungen

