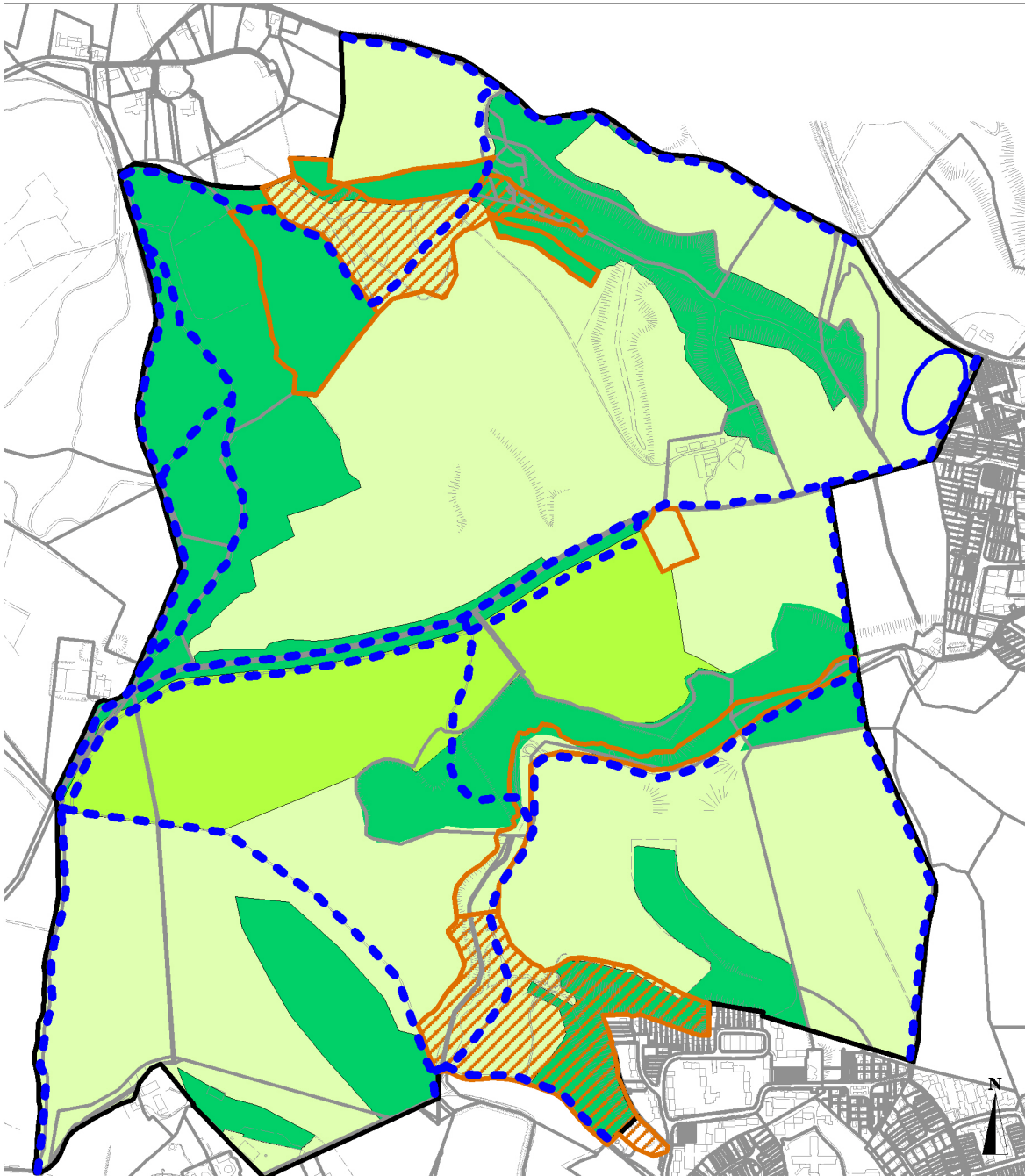









Nutzungskonzept



-  Geplanter geschützter Landschaftsbestandteil
-  Geplantes Naturschutzgebiet
-  Fläche für die Landwirtschaft
-  Fläche für Wald
-  Private Grünanlage (Grünland, Segelflugplatz)
-  Öffentliche Wege- und Straßenflächen
-  Öffentlicher Parkplatz