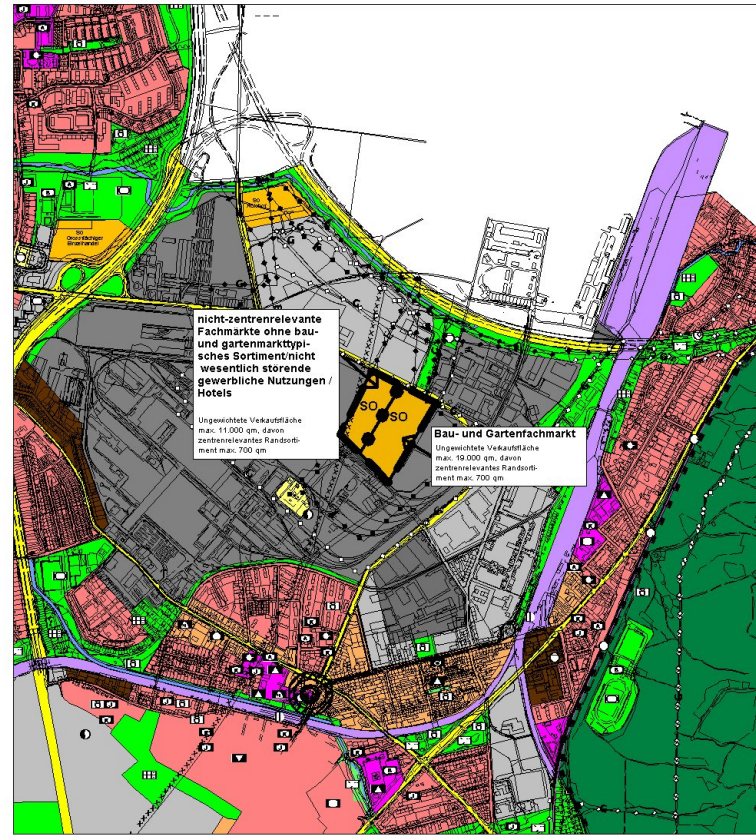


Darstellung im rechtswirksamen Flächennutzungsplan



Geplante Änderung

Landeshauptstadt Düsseldorf  
**Flächennutzungsplanänderung Nr. 112**  
**Theodorstraße**

Vorentwurf M 1 : 20 000

Stadtplanungsamt 61 / 22

Düsseldorf, den .....

Leiter des Stadtplanungsamtes

# Landeshauptstadt Düsseldorf Flächennutzungsplan

M 1 : 20 000



Stand Juni 2002

## Zeichenerklärung

### Standort für zentrale Einrichtungen



### Art der baulichen Nutzung



### Flächen für den Gemeinbedarf



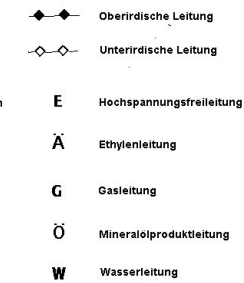
### Flächen für den überörtlichen Verkehr und für die örtlichen Hauptverkehrswege



### Flächen für Versorgungsanlagen, für die Verwertung oder Beseitigung von Abwasser u. festen Stoffen



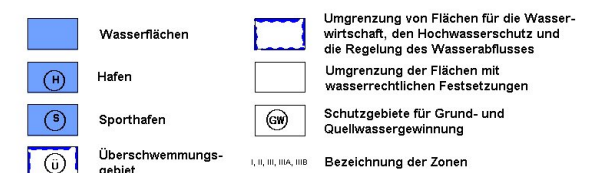
### Hauptversorgungs- und Hauptwasserleitungen



### Grünflächen



### Wasserflächen u. Flächen für die Wasserwirtschaft, den Hochwasserschutz u. die Regelung des Wasserabflusses



### Flächen für Aufschüttungen




### Flächen für Land- u. Forstwirtschaft



### Planungen, Nutzungsregelungen und Massnahmen zum Schutz, zur Pflege und zur Entwicklung der Landschaft



### Sanierungsgebiete



### Weitere Darstellungen

