




planungsvariante A.1 (teilweise Satteldach)  
lageplan m 1:500 @ a3

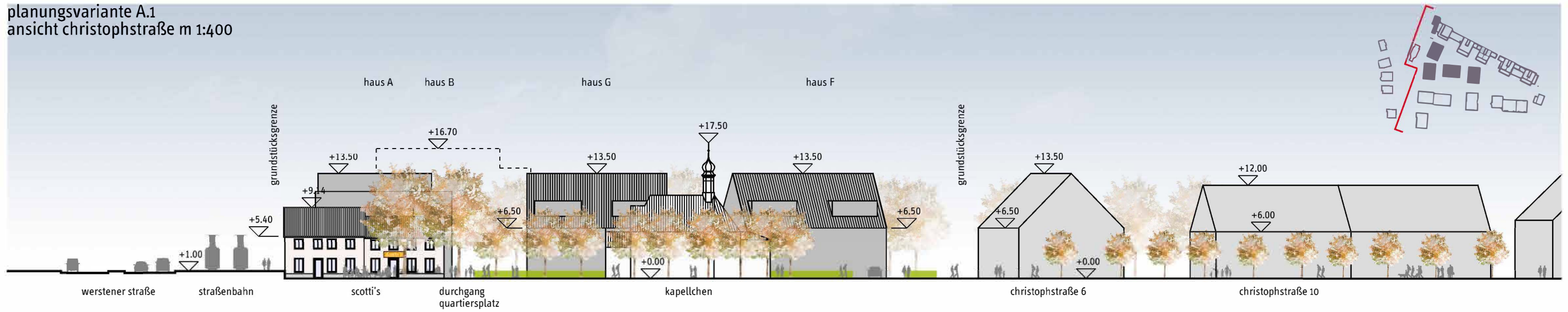
legende

-  baum bestand mit aktuellem und voraussichtlichem kronendurchmesser
-  baum geplant
-  baum fällung

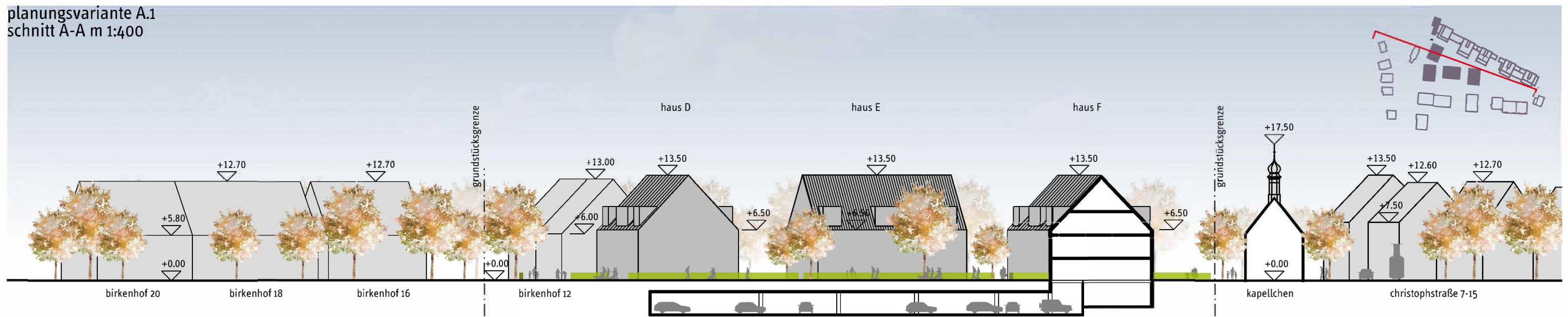




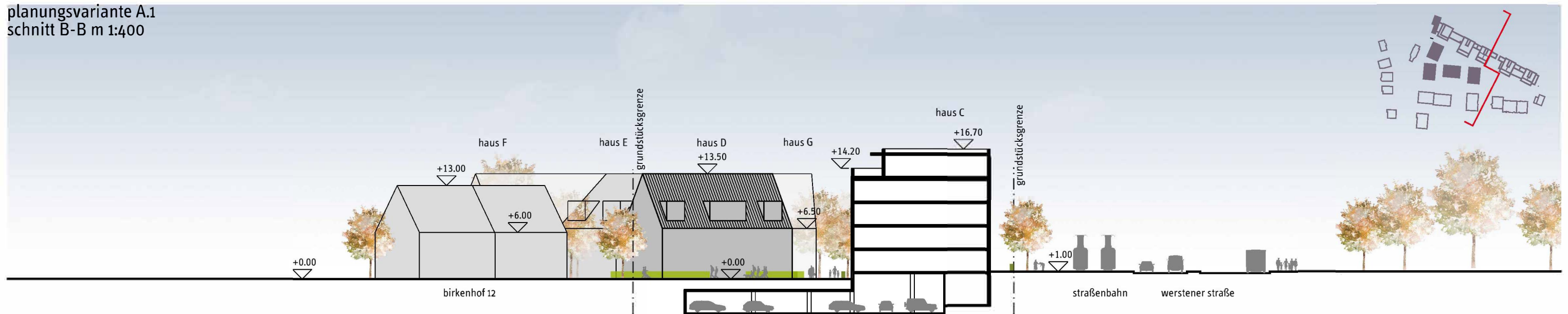
planungsvariante A.1  
ansicht christophstraße m 1:400



planungsvariante A.1  
schnitt A-A m 1:400






planungsvariante A.1  
schnitt B-B m 1:400





planungsvariante A.2 (begrünte Staffelgeschosse)  
lageplan m 1:500 @ a

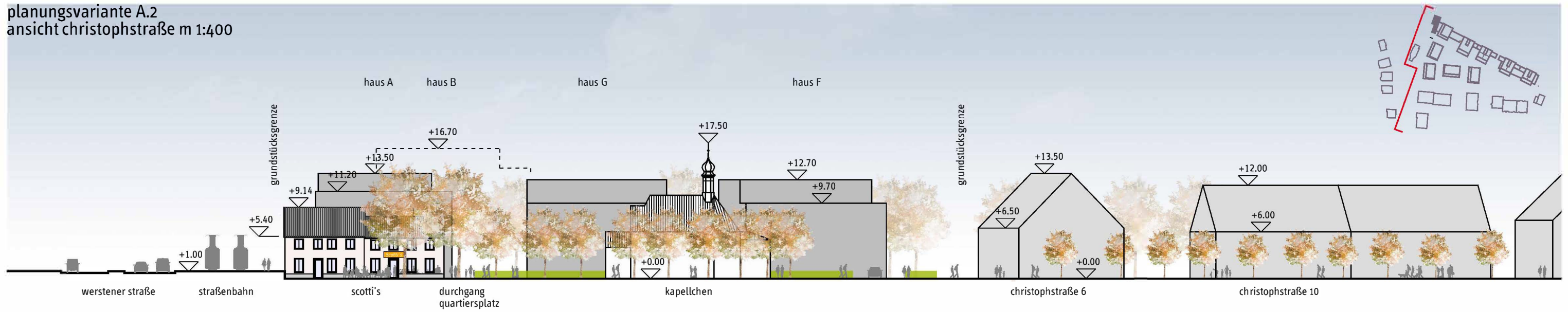
legende

-  baum bestand mit aktuellem und voraussichtlichem kronendurchmesser
-  baum geplant
-  baum fällung

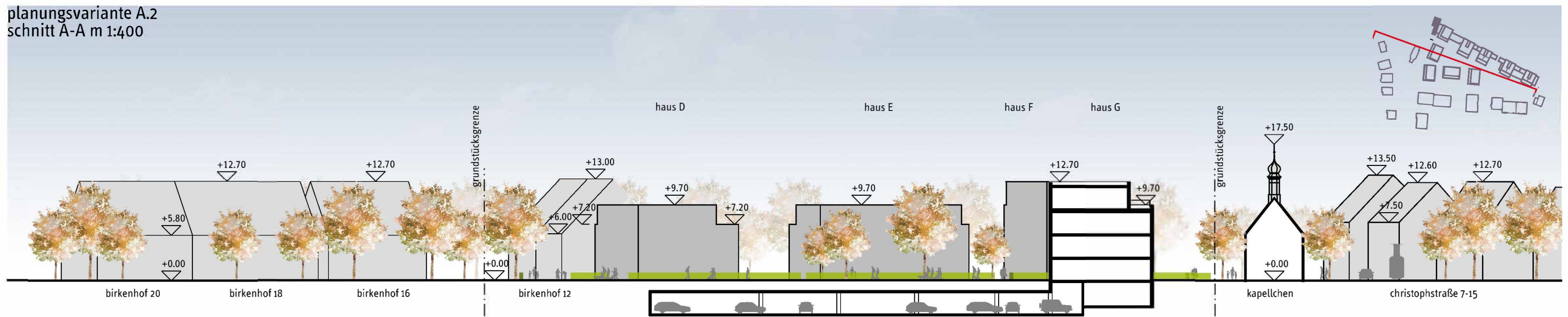




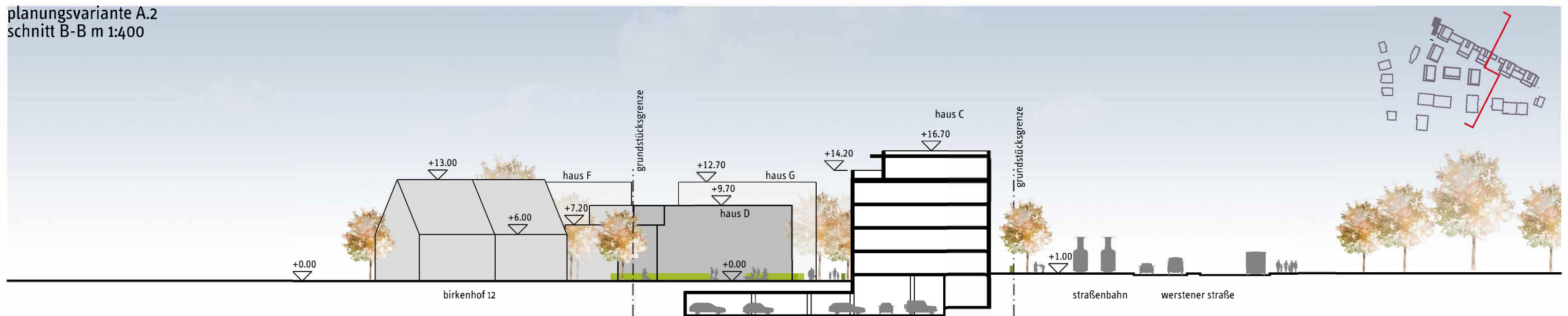
planungsvariante A.2  
ansicht christophstraße m 1:400



planungsvariante A.2  
schnitt A-A m 1:400






planungsvariante A.2  
schnitt B-B m 1:400





planungsvariante E (reduziertes Plangebiet mit Erschließung von Osten)  
 lageplan m 1:1000 @ a3

legende

-  baum bestand mit aktuellem und voraussichtlichem kronendurchmesser
-  baum geplant
-  baum fällung

