




# Anlage zum Bebauungsplan-Text über Baugebiete im Stadtbezirk 9

Blatt 4(4)

M.1:5000

## ZEICHENERKLÄRUNG

-  Stadtgrenze
-  Stadtbezirksgrenze
-  Grenzen der Baugebiete

Eingetragene B.-Plan Nummern (z.B. 6170/64) weisen auf angrenzende Geltungsbereiche der jeweiligen B.-Pläne hin.

Angefertigt:  
Düsseldorf, den 13.5.1981  
Vermessungs- u. Katasteramt I.A.  
gez. Hölzer

Planungsamt  
gez. Ortman

LS

Diese Ausfertigung enthält in einfarbiger Darstellung  
alle Festsetzungen nach Abschluß des Planverfahrens.  
Düsseldorf, den 1.9.1982

