

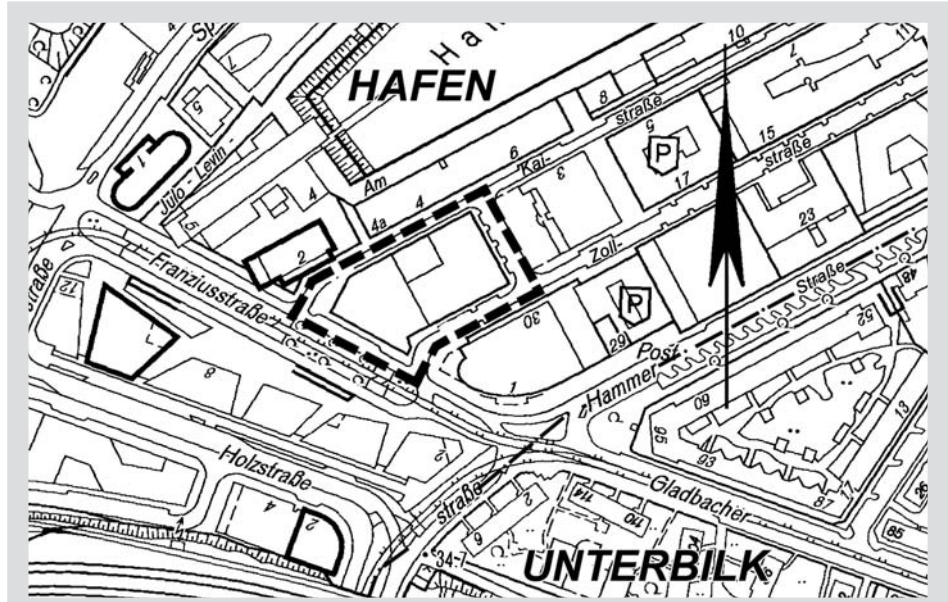
Öffentlichkeitsbeteiligungen

Es ist beabsichtigt, für ein Gebiet

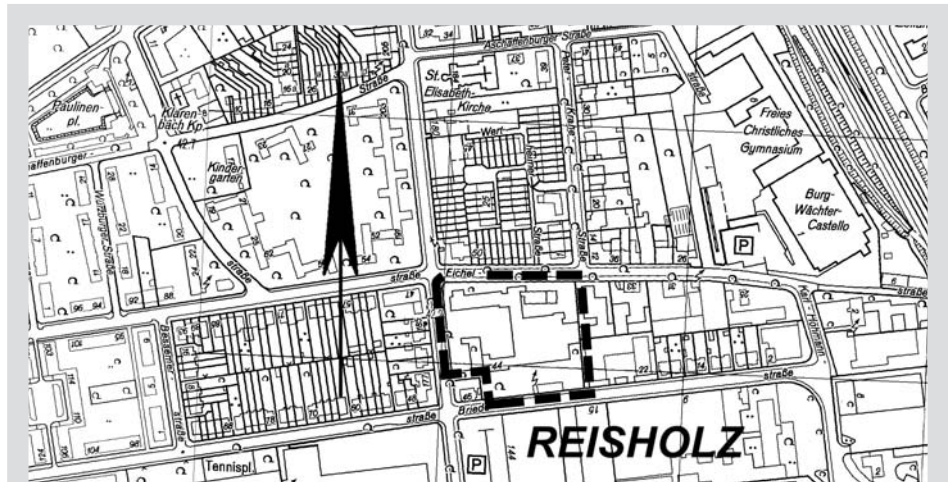
- a) etwa nördlich der Franziusstraße, östlich der Kaistraße, südlich und westlich der Straße „Zollhof“ einen Bebauungsplan der Innenentwicklung im beschleunigten Verfahren ohne Durchführung einer Umweltprüfung gemäß § 2 Abs. 4 BauGB (Bebauungsplan Nr. 03/011 - Kaistraße 1 -),
- b) etwa nördlich der Briedestraße, östlich der Kappeler Straße und südlich der Eichelstraße einen Bebauungsplan (Bebauungsplan Nr. 09/019 - Briedestraße/Ecke Kappeler Straße -),
- c) etwa nördlich der Forststraße, östlich der der Bahntrasse, südlich der Bamberger Straße und westlich der Süllenstraße und Bürgerstraße einen Bebauungsplan (Bebauungsplan Nr. 09/023 - Südlich Bamberger Straße -) aufzustellen.

Ferner ist beabsichtigt, für ein Gebiet

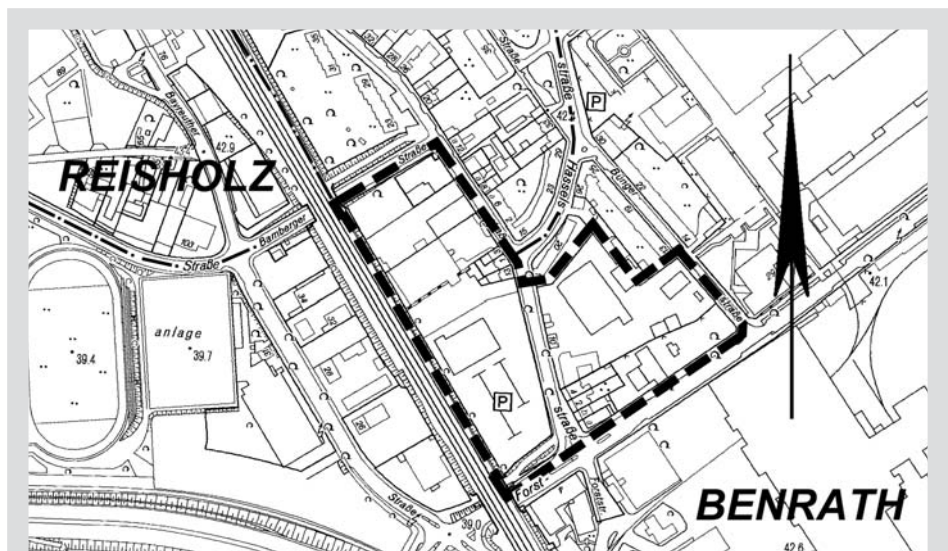
- d) etwa nördlich der Forststraße, östlich der Hasselsstraße und westlich der Bürgerstraße einen Bebauungsplan (Bebauungsplan Nr. 6170/064 - Forststraße/Hasselsstraße -),
- e) etwa nördlich der Forststraße, östlich der Bayreuther Straße und westlich Hasselsstraße einen Bebauungsplan (Bebauungsplan Nr. 09/012 - Forststraße/Hasselsstraße -) aufzuheben und für ein Gebiet
- f) etwa südlich der Forststraße und östlich der Stichstraße Forststraße einen Bebauungsplan (Bebauungsplan Nr. 09/007 - Westlich Kleinstraße -)
- g) etwa westlich der Süllenstraße, östlich der Bahntrasse und südlich der Bamberger Straße einen Bebauungsplan (Bebauungsplan-Text GE4 für den Stadtbezirk 9)
- h) etwa östlich und südlich der Hasselsstraße, westlich der Bürgerstraße und nördlich der Forststraße einen Bebauungsplan (Bebauungsplan-Text GE5 für den Stadtbezirk 9) teilräumlich aufzuheben.



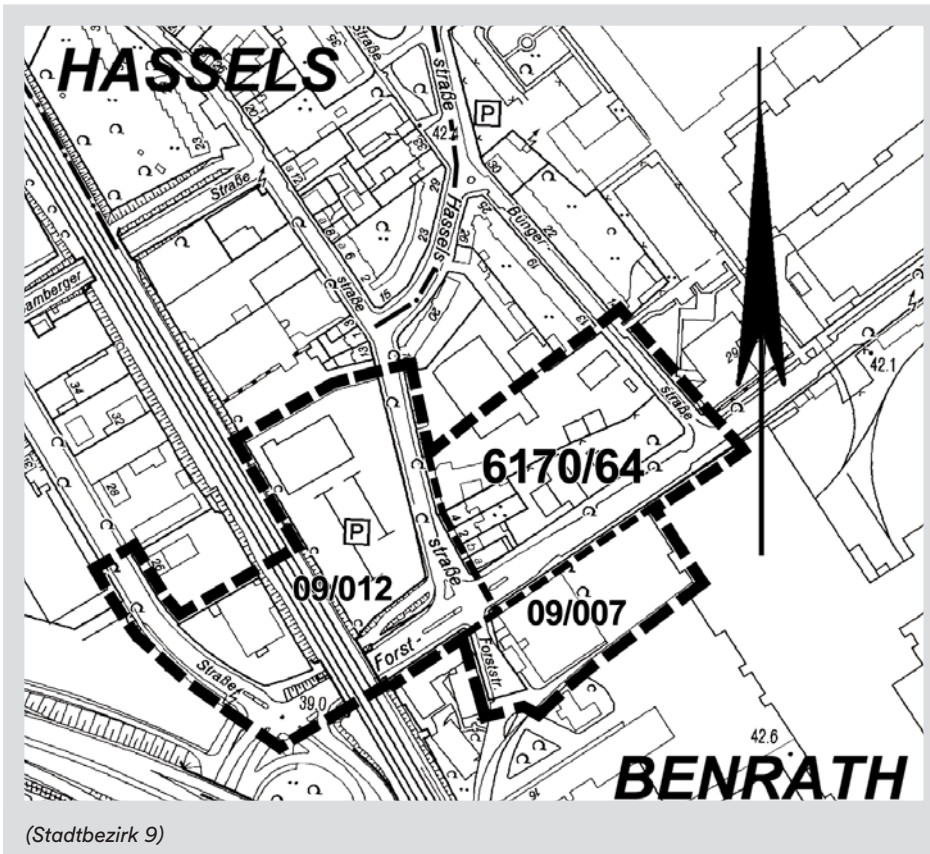
(Stadtbezirk 3)



(Stadtbezirk 9)



(Stadtbezirk 9)



zu c) bis h): Telefon-Nr. 0211/8993776 oder 0211/8996820
Gleichzeitig besteht während dieses Zeitraums auch die Möglichkeit zur Äußerung.

Hierzu sind alle an dieser Planung Interessierten - dazu gehören auch Kinder und Jugendliche - herzlich eingeladen.

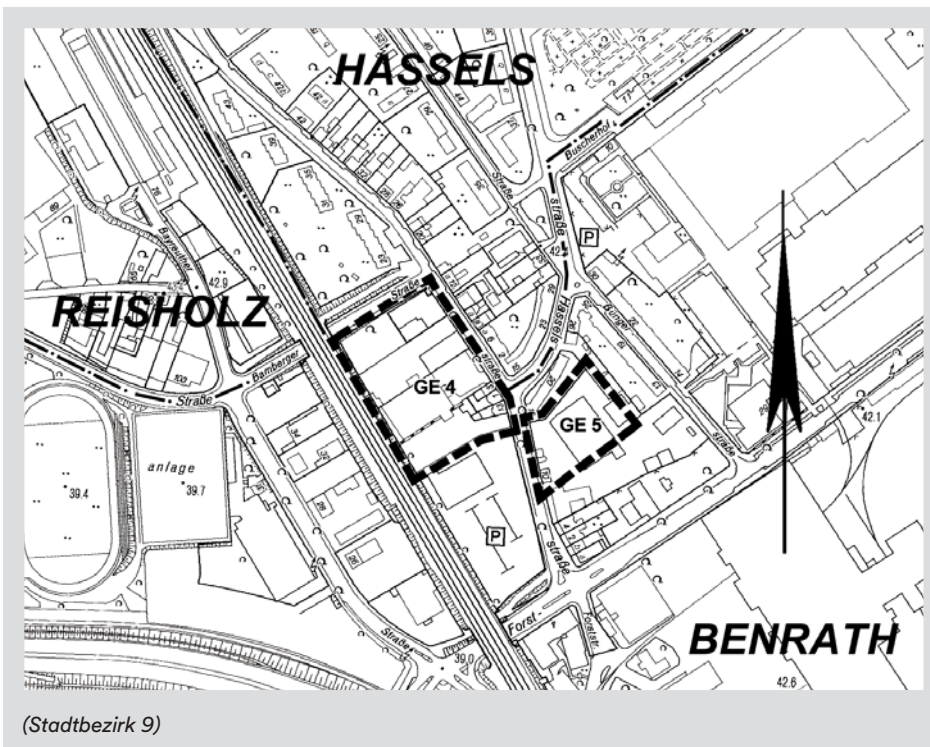
Die Unterlagen stehen auch im Internet unter <https://www.osp.de/duesseldorf/plan/beteiligung.php> zur Verfügung.

Äußerungen per E-Mail richten Sie bitte an bauleitplanung@duesseldorf.de

Düsseldorf, 17.07.2020
61/12-B-03/011
61/12-B-09/019
61/12-B-09/023
61/12-B-6170/064
61/12-B-09/012
61/12-B-09/007
61/12-B-GE4-GE5

Landeshauptstadt Düsseldorf
Der Oberbürgermeister
Stadtplanungsamt

Im Auftrag
Orzessek-Kruppa
(Amtsleiterin)



Landeshauptstadt Düsseldorf
Der Oberbürgermeister

„Düsseldorfer Amtsblatt“ – Offizielles
Amtsblatt der Landeshauptstadt Düsseldorf

Herausgeber:
Der Oberbürgermeister,
Amt für Kommunikation Marktplatz 2,
40213 Düsseldorf

Verantwortlich: Marc Herriger
Redaktion und Anzeigen: Markus Schülke
Telefon 89-93135, Fax: 89-94179
amtsblatt@duesseldorf.de;
Internet: www.duesseldorf.de

Druck und Vertrieb:
Rheinische Post Verlagsgesellschaft mbH
Zülpicher Str. 10, 40196 Düsseldorf
Produktmanagement: Sarina Ihme

Das Amtsblatt kann auch abonniert werden.
Bezugspreis jährlich 30,60 Euro.
Der Versand erfolgt als PDF-Datei per E-Mail.
Rückfragen zum Abonnement: 0211 505 -1306,
kundenservice@rbzv.de

www.duesseldorf.de

Die allgemeinen Ziele und Zwecke der Planungen werden durch einen Planaushang im Erdgeschoss des Verwaltungsgebäudes Brinckmannstraße 5, 40225 Düsseldorf, der Öffentlichkeit vorgestellt und können unter Einhaltung der aufgrund der Coronavirus-Pandemie geltenden Abstands- und Hygieneregeln im Zeitraum vom **12.08.2020** bis **04.09.2020** während folgender Zeiten eingesehen und erörtert werden:

montags bis donnerstags von 09.00 Uhr bis 15.00 Uhr und freitags von 09.00 bis 13.00 Uhr nach telefonischer Terminabsprache unter

- zu a): Telefon-Nr. 0211/8994741 oder 0211/8996494
- zu b): Telefon-Nr. 0211/8921197 oder 0211/8996820