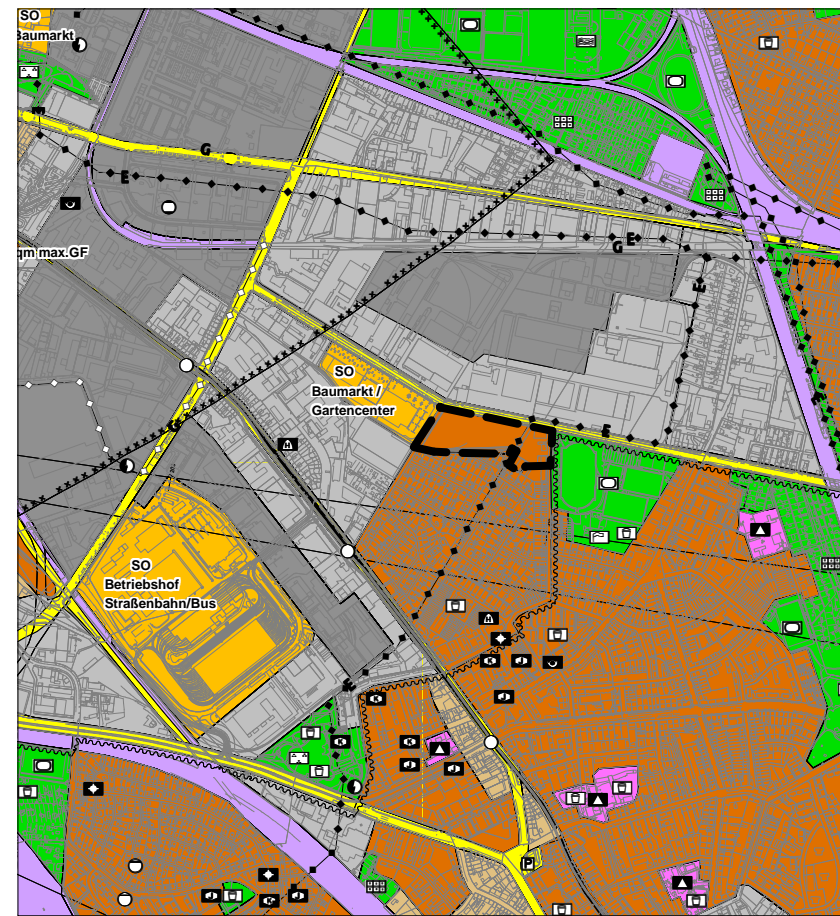


Darstellung im wirksamen Flächennutzungsplan



Geplante Änderung

# Landeshauptstadt Düsseldorf Flächennutzungsplan

## Zeichenerklärung

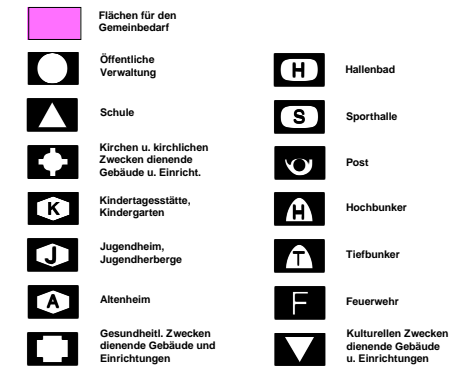
### Standort für zentrale Einrichtungen



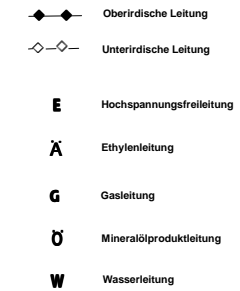
### Art der baulichen Nutzung



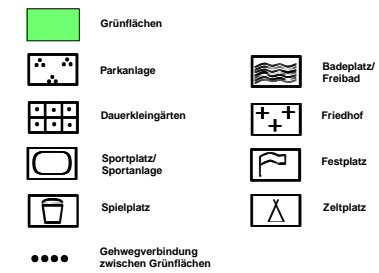
### Flächen für den Gemeinbedarf



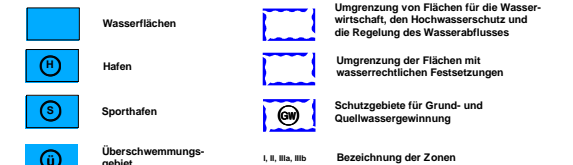
### Hauptversorgungs- und Hauptwasserleitungen



### Grünflächen



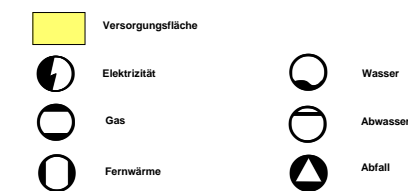
### Wasserflächen u. Flächen für die Wasserwirtschaft, den Hochwasserschutz u. die Regelung des Wasserabflusses




### Flächen für den überörtlichen Verkehr und für die örtlichen Hauptverkehrswege




### Flächen für Versorgungsanlagen, für die Verwertung oder Beseitigung von Abwasser u. festen Stoffen



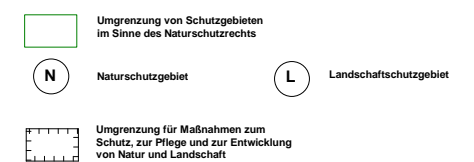
### Flächen für Aufschüttungen



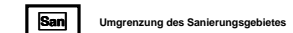
### Flächen für Land- u. Forstwirtschaft



### Planungen, Nutzungsregelungen und Massnahmen zum Schutz, zur Pflege und zur Entwicklung der Landschaft



### Sanierungsgebiete



### Weitere Darstellungen



# Landeshauptstadt Düsseldorf Flächennutzungsplanänderung Nr. 194 Königsberger Straße/Tulpenweg

Vorentwurf M 1:20.000

Stadtplanungsamt 61 / 2

Düsseldorf, den 03.12.2018

gez. Ruth Orzessek-Kruppa  
Leiterin des Stadtplanungsamtes

